

D08 - MAPA DE DETERMINANTES AMBIENTALES DE ÁREAS PRODUCTIVAS

VIOTDR

Viceministerio de Ordenamiento Territorial y Desarrollo Regional

ESCALA 1:75.000

0 5 10 km

EDICIÓN Y PUBLICACIÓN
DATOS FUENTE: DCGN 2022, BID 2021,
ADN 2022, ARUP 2024, ONE 2022

REFERENCIAS ESPACIALES:
SISTEMA DE COORDENADAS: EPSG:
32619- WGS84/UTM ZONE 19 N

LEYENDA

ENERGÍA RENOVABLE

-  POTENCIAL EÓLICO ALTO
-  POTENCIAL EÓLICO MEDIO










AGRICULTURA

-  CAPACIDAD AGROLÓGICA II
-  CAPACIDAD AGROLÓGICA III
-  CAPACIDAD AGROLÓGICA IV

PASTOS

-  CAPACIDAD AGROLÓGICA V
-  CAPACIDAD AGROLÓGICA VI
-  NO APTO PARA DESARROLLO HUMANO

SIMBOLOGÍA

-  AEROPUERTO
-  PUERTOS MARÍTIMOS
-  VÍAS PRIMARIAS Y TRONCALES
-  VÍAS SECUNDARIAS Y TERCIARIAS
-  RED HÍDRICA
-  ZONAS URBANAS
-  ÁREAS PROTEGIDAS
-  DISTRITOS MUNICIPALES
-  MUNICIPIO DE PUERTO PLATA

LOCALIZACIÓN GENERAL

