

# D11 - MAPA DE CLASES AGROLÓGICAS

# VIOTDR

Viceministerio de Ordenamiento Territorial y Desarrollo Regional

ESCALA 1:75.000

0 5 10 km

EDICIÓN Y PUBLICACIÓN  
DATOS FUENTE: DCGN 2022, BID 2021,  
ADN 2022, ARUP 2024, ONE 2022










REFERENCIAS ESPACIALES:  
SISTEMA DE COORDENADAS: EPSG:  
32619- WGS84/UTM ZONE 19 N

## LEYENDA

### CLASES AGROLÓGICAS

- CAPACIDAD AGROLÓGICA II
- CAPACIDAD AGROLÓGICA III
- CAPACIDAD AGROLÓGICA IV
- CAPACIDAD AGROLÓGICA V
- CAPACIDAD AGROLÓGICA VI
- CAPACIDAD AGROLÓGICA VII
- CAPACIDAD AGROLÓGICA VIII

## SIMBOLOGÍA

-  AEROPUERTO
-  PUERTOS MARÍTIMOS
-  VÍAS PRIMARIAS Y TRONCALES
-  VÍAS SECUNDARIAS Y TERCIARIAS
-  RED HÍDRICA
-  ZONAS URBANAS
-  ÁREAS PROTEGIDAS
-  DISTRITOS MUNICIPALES
-  MUNICIPIO DE PUERTO PLATA

## LOCALIZACIÓN GENERAL

